

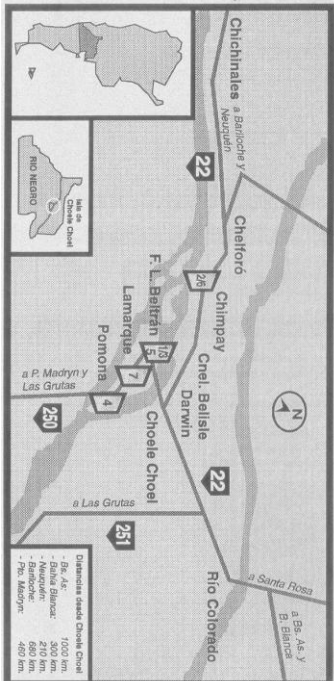
<b>Nombre del atractivo:</b> Isla '92		
<b>Categoría:</b> Sitios Naturales	<b>Tipo:</b> Costas	<b>Sub-tipo:</b> Islas
<b>Ubicación:</b> Choele Choel		<b>Localización:</b> Urbano
<b>Provincia:</b> Río Negro		<b>Localidad:</b> Choele Choel
<b>Accesibilidad:</b> De fácil acceso por camino pavimentado y camino de ripio consolidado y con alumbrado público.		<b>Actividades:</b> escuela municipal de canotaje, senderismo, avistaje de aves, atletismo, rugby, camping, futbol
<b>Características:</b> Es un islote sobre el brazo norte del río Negro. Es un predio municipal de acceso libre y gratuito y contiene en ella una reserva natural y comprende en su totalidad 60 hectáreas. Cuenta con una confitería que funciona de Noviembre a Marzo, es decir, durante la temporada estival. El camping Municipal ofrece servicios sanitarios, parrillas, alumbrado y toma corrientes, salón de eventos.		
		

<b>Nombre del atractivo:</b> Brazo Norte del Rio Negro		
<b>Categoría:</b> Sitios Naturales	<b>Tipo:</b> Rio.	<b>Sub-tipo:</b> -
<b>Ubicación:</b> Choele Choel		<b>Localización:</b> Urbano
<b>Provincia:</b> Rio Negro		<b>Localidad:</b> Choele Choel
<b>Accesibilidad:</b> De fácil acceso por camino pavimentado y camino de ripio consolidado y con alumbrado público.		<b>Actividades:</b> avistaje de aves. Pesca, deportes acuáticos, apto para el baño
<b>Características:</b> Nace de la unión de los Ríos Limay y Neuquén. Desde su nacimiento hasta su desembocadura en el Océano Atlántico recorre casi 700 Km. Atravesando toda la provincia de Rio Negro en sentido Oeste-Este. A la altura de la localidad de Choele Choel se bifurca en dos brazos; brazo Norte y brazo Sur.		
		
<b>Observaciones:</b> No se encuentra habilitado como balneario y no cuenta con guardavidas.		

Fuente: Emanuel Ituarte, Sofia Zuain, 2013.



## Anexo II: Folleto de promoción turística “Vea su descanso desde otra ventana”



PATAGONIA ARGENTINA PATAGONIA ARGENTINA PATAGONIA ARGENTINA PATAGONIA ARGENTINA PATAGONIA ARGENTINA

*Si está buscando alternativas diferentes ...*

*disfrute del AGROTURISMO en el Valle Medio del Río Negro.*

Informes y Reservas:  
Av. San Martín 1040. Tel.: (0946) 42406 / 43806  
(8360) CHOELE CHOEL (R.N.)

Comercio Regional y Exterior de la Agroindustria Rionegrina.

CREAR  
FUDEPA

PATAGONIA ARGENTINA PATAGONIA ARGENTINA PATAGONIA ARGENTINA PATAGONIA ARGENTINA PATAGONIA ARGENTINA

Fuente: Oficina de Informes Turísticos Choele Choel, aportado por Rady Rapari, 2014.

PATAGONIA ARGENTINA PATAGONIA ARGENTINA PATAGONIA ARGENTINA PATAGONIA ARGENTINA PATAGONIA ARGENTINA PATAGONIA ARGENTINA PATAGONIA ARGENTINA

*Vea su descanso desde otra ventana*

Nuestros establecimientos le brindan la posibilidad de observar y formar parte de tareas agrícolas, vivir unos días de íntimo contacto con la naturaleza, conocer la historia y las costumbres, visitar bodegas y degustar exquisitas comidas artesanales.

**¿Qué hacer?**

Sea protagonista en su tiempo libre ... practicando distintas actividades:

- cabalgatas
- pesca de trucha y pejerrey
- paseos y canotaje por el Río Negro
- cacería de Jabalí
- camping
- trekking
- faenas agropecuarias
- travesías en el desierto por el Río Negro
- safaris fotográficos
- avistaje de aves
- yacimientos fosilíferos

en un marco de naturaleza y tranquilidad.

**¿Dónde?**

Estancias y chacras:

1. La Esmeralda	. Luis Beltrán (0946) 42406
2. San Javier	. Chimpay (0946) 94470/71
3. San Ceferino	. Luis Beltrán (0946) 91457
4. Pichi Lauquen	. Pomona (0946) 91450
5. La Forestal	. Luis Beltrán (0946) 80335
6. La Irma	. Chimpay
7. Isla Chica	. Lamarque (0946) 43344

Los dueños de casa lo invitamos a que, junto a nuestras instalaciones y atención personalizada, disfrute de una experiencia inolvidable.

**Le ofrecemos servicios de:**

- alojamiento
- teleéfono
- penión completa
- televisión
- agua caliente
- traslados

**¿Cómo llegar?**

Estamos situados en el centro-norte de la provincia de Río Negro y nuestras vías principales de acceso son:


- Ruta Nacional N° 22 y Ruta Provincial N° 250;
- más 8 líneas de ómnibus con servicios diarios desde la Terminal de Retiro,
- Aeropuertos de Bahía Blanca y Neuquén (servicio de traslado hacia los distintos establecimientos).

PATAGONIA ARGENTINA PATAGONIA ARGENTINA PATAGONIA ARGENTINA PATAGONIA ARGENTINA PATAGONIA ARGENTINA PATAGONIA ARGENTINA PATAGONIA ARGENTINA

Fuente: Oficina de Informes Turísticos Choele Choel, aportado por Rady Rapari, 2014



# Anexo III: Folleto de promoción turística: “Guía de establecimientos Rurales. Río Negro. Argentina”



**SAN CEFERINO** de Otto y Roxana Garbers



En Luis Beltrán, Valle Medio, a 15 km. de la ciudad de Choele Choele.  
 Chacra de 44 has. con 1.500 m. de costa de río, ideal para la pesca de percas y pejerreyes.  
 Casco de estilo italiano con pileta de natación, rodeado de montes de acacias, pinos, cedros, robles y aromos.  
 Establecimiento dedicado a la ganadería y agricultura, producción de pasto en rollos para su venta. Elaboración de productos regionales (quindados, miel).  
 Área de recreo para niños, cancha de fútbol. Observación de flora y fauna del lugar, caminatas y cabalgatas. Posibilidad de tours de caza fuera del establecimiento.  
 Alojamiento, pensión completa. Guías en inglés. Receptivo y transporte.

**LA MEDIALUNA** de familia Gordon



Ubicado a 5 km. de Choele Choele por la Avda. San Martín.  
 Establecimiento de 12.000 has. dedicadas a la agricultura en la zona de costa de río y a ganadería extensiva en la zona de meseta.  
 Alojamiento en el casco principal, piscina.  
 Caminatas, cabalgatas, avistaje de aves en la laguna la Medialuna. Navegación y pesca.  
 Caza mayor y menor en la meseta.

Tel.: (0946) 42231

Fuente: Oficina de Informes Turísticos Choele Choele, aportado por Rady Rapari, 2014

**LA ESMERALDA** de Carlos y Victoria Videla Dorna

Isla en el Valle Medio del río Negro, ubicada en Luis Beltrán a 17 km. de Choele Choele. Microclima y abundante vegetación. Acceso por barca. Establecimiento de 200 has. dedicado a la ganadería, agricultura, horticultura.  
 Pesca de percas y pejerreyes. Práctica de deportes náuticos. Avistaje de flamencos, cienes, patos y gallaretas.  
 Paseos en sulky, visita a instalaciones, antigua bottega de la familia.  
 Elaboración de productos regionales (chacinados, mermeladas y conservas en general).  
 Participación en tareas rurales. Alojamiento en casco estilo italiano, pensión completa. Receptivos, traslados y guías en inglés y francés.  
 Abierto todo el año.  
 Telefax mensajería: (0946) 43050

**SAN JAVIER** de Luis y Margarita Correa

A 5 km. de la localidad de Chimpay (cuna del Beato Ceferino Namuncurá) y a 65 km de Choele Choele, en el Valle Medio del río Negro. Chacra de 50 has. dedicada a la fruticultura (peras y manzanas).  
 Casa moderna rodeada de parque con importante arboleda. Huerta familiar.  
 Elaboración de productos regionales, dulces y conservas de frutas. Caminatas, cabalgatas, observación de flora y fauna del lugar.  
 Alojamiento, pensión completa, servicios de té. Recepción y traslados.

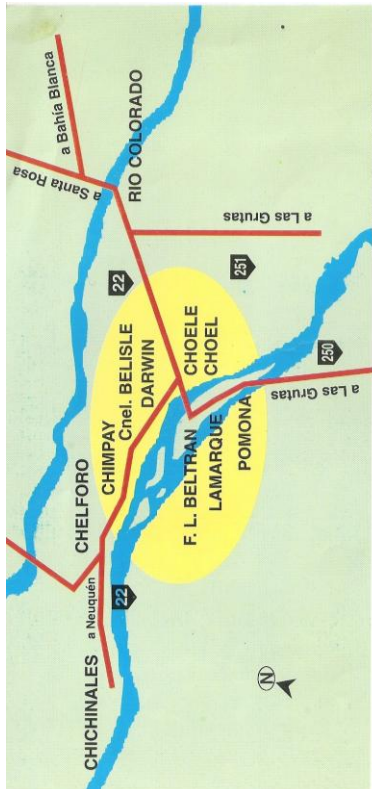


**LA FORESTAL** - Chacra experimental de Luis Beltrán

Ubicada a 8 km. de la ciudad de Choele Choele. Establecimiento de 100 has. con gran sector parquizado para acampar, con espejo de agua rico en flora y fauna. Cabalgatas y paseos en sulky.  
 Dedicada a la ganadería (lechones, vacas lecheras), agricultura, frutihorticultura, apicultura y tambo. Arboricultura.  
 Participación en tareas rurales de la chacra (cosecha, poda, raleo).  
 Abierto de setiembre a marzo. El personal permanece todo el año.

Fuente: Oficina de Informes Turísticos Choele Choele, aportado por Rady Rapari, 2014



## Anexo IV: Folleto de promoción turística: “En el corazón de Río Negro... El Valle Medio”

Importante valle compuesto por siete localidades que se desarrollan en las verdes márgenes del Río Negro y tres de ellas dentro de una gran isla que abraza el mismo río en su trayecto hacia el Atlántico.


Esta zona se caracteriza por tener una producción frutihortícola interesante y variada donde el turista puede practicar el agroturismo en su plena expresión conocer importantes bodegas, viñedos, empacadoras, frigoríficos, etc. También podrá degustar exquisiteces regionales típicas del lugar ...

**RÍO NEGRO**  
SECRETARÍA DE TURISMO DE RÍO NEGRO

Patagonia / Argentina

Fuente: Oficina de Informes Turísticos Choele Choele, aportado por Rady Rapari, 2014

**VALLE MEDIO ES MAS...**  
*es historia,  
es naturaleza,  
es aventura.*






**Es religión...**  
*Porque está Chimpay  
cuna de Ceferino Namuncurá  
donde año tras año miles  
de fieles religiosos, devotos  
de Ceferino acuden  
a venerar su memoria.*


Fuente: Oficina de Informes Turísticos Choele Choele, aportado por Rady Rapari, 2014



**Anexo V: Folleto de promoción turística: “Ministerio de Turismo de Rio Negro”**



Fuente: Oficina de Informes Turísticos Choele Choel, aportado por Rady Rapari, 2014



Fuente: Oficina de Informes Turísticos Choele Choel, aportado por Rady Rapari, 2014







## Anexo VII: Folleto de promoción turística: “Valle Medio”



Fuente: Oficina de Informes Turísticos Choele Choe, aportado por Rady Rapari, 2014

POMONA | LAMARQUE | LUIS BELTRAN | CHOELE CHOEL | DARWIN | CNEL. BELISLE | CHIMPAY

**Valle Medio**

OFICINA REGIONAL DE INFORMES TURÍSTICOS VALLE MEDIO  
Ruta Nacional N°22 Km. 997, Automóvil Club Argentino, Choele Choe (02941) 15670077  
www.vallemedioinformes.blogspot.com  
turismovallemedio@hotmail.com  
turismovallemedio@mymcom.com.ar  
Provincia de Río Negro - Patagonia Argentina

**RIO NEGR**  
Ministerio de Turismo

**Establecimiento "San Ceferino"**  
Se encuentra en el sector de chacras cercanas a Luis Beltrán y cuenta con alojamiento.  
Actividades: cabalgatas, paseos conociendo el sistema de riego de Valle Medio, asados y comidas típicas, safari fotográfico.

**Semana Ceferiniana**  
Esta festividad se celebra anualmente en Agosto, cuando miles de fieles llegan a Chimpay, donde nació el Beato Ceferino Namuncurá, para venerarlo.  
Actividades: Misas diurnas hasta el sábado cuando los ritos finalizan con la llegada de jinetes de los Centros Tradicionalistas de la Región.

**Establecimiento "La Esmeralda"**  
Su ubicación es cercana a Luis Beltrán. Se ingresa a través de una balsa, ya que es una isla en el Río Negro.  
Actividades: Safari fotográfico, pesca, paseos en canoa, avistaje de aves, caminatas por la costa del río, fogones, elaboración de productos regionales, participación en tareas rurales. Espacio para acampar.

**Establecimiento "La Posada Dulcinea"**  
La Chacra se encuentra ubicada en la zona rural de la Rincomada (Isla de Choele Choe) y dispone de alojamiento.  
Actividades: elaboración de vino malbec, degustación de frambuesas con la posibilidad de cosechar y elaborar su propio dulce, paseos a caballo, en bicicleta y caminatas, piscina, parrilla, horno de barro.

**La Isla**  
Se trata de una pequeña isla a la que se llega desde Choele Choe, también conocida como Isla 92. El camping municipal emplazado en ella es gratuito y cuenta con pista de atletismo, cancha de fútbol, rugby y pádel, así como una confitería durante el verano. En cercanías a la costa del río, dispone de fogones, bajada de embarcaciones y una gran arboleda, propicias para el disfrute en familia.

**Museo Paleontológico de Lamarque**  
Este Museo cuenta con un ejemplar único de un reptil marino como el Taurangisaurus Cabazai, que puede ser observado por los visitantes. También hay una rica colección de fósiles, árboles y frutos petrificados, además de cáscaras de huesos de dinosaurios entre muchas otras piezas paleontológicas.

**Fiesta Nacional del Tomate y la Producción**  
Se celebra cada año durante el mes de Marzo en Lamarque.  
Actividades: Se destaca la "tomatina", que consiste en una guerra de tomates que convoca a cientos de participantes. Se realizan también concursos de sabiduría y de embudadores, Feria de Artesanos, desfiles, muestras agroindustriales, espectáculos musicales y la elección de la Reina.

**Establecimiento "Pichi Lauquen"**  
Se ubica en las cercanías de Pomona y dispone de alojamiento.  
Actividades: Avistaje de aves, caminatas, cabalgatas, recreación, participación en actividades de campo, variedad de productos artesanales regionales, canchaj, piletta, visita a galpones de empaque y a establecimientos frutícolas.

Fuente: Oficina de Informes Turísticos Choele Choe, aportado por Rady Rapari, 2014



## Anexo VIII: Folleto de promoción turística: “Observación de aves en Río Negro”

**EL RÍO NEGRO**

- ✓ 600 Km. de río navegable y 241 islas
- ✓ Más de 150 especies de aves
- ✓ Gran diversidad de aves acuáticas

(Foto de tapa) Cauquén común  
(1) Cisne cuello negro  
(2) Garza mora  
(3) Charrinche

**LA COSTA ATLÁNTICA**

- ✓ 400 Km. de playas y acantilados
- ✓ La mayor colonia de loros del mundo con 12 Km. de acantilados y 35.000 nidos de loros barranqueros
- ✓ Miles de aves playeras migratorias llegando del hemisferio norte

(4) Ostrero común  
(5) Loro barranquero  
(6) Chorlito doble collar

**LA ESTEPA Y EL MONTE**

- ✓ Grandes aves carroñeras y rapaces
- ✓ El monte más austral del mundo
- ✓ Más de 200 especies de aves

(7) Cardenal amarillo  
(8) Martineta  
(9) Loica común  
(10) Chotique

**LOS BOSQUES ANDINOS**

- ✓ 20 especies de aves exclusivas del bosque
- ✓ Grandes lagos y bosques nativos
- ✓ Áreas Naturales Protegidas

(11) Carpintero gigante  
(12) Cachaña  
(13) Conuselo andino  
(14) Cóndor andino

**Río Negro y sus aves**

Patagonia es sinónimo de naturaleza y las aves silvestres un símbolo de belleza y libertad. La provincia de Río Negro ofrece paisajes únicos y más de 250 especies de aves.

**OBSERVACIÓN DE Aves RIO NEGRO PATAGONIA**

Foto: M. Ferrer - P. Pardo - S. Chaves - S. Díaz - S. Galván

Fuente: Oficina de Informes Turísticos Choele Choel, aportado por Rady Rapari, 2014

**EL RÍO NEGRO - NAVEGANDO EL MAYOR RÍO PATAGÓNICO**

**LA COSTA ATLÁNTICA - AVES EN GIGANTESCAS BANDADAS**

**LA ESTEPA Y EL MONTE - GRANDES AVES EN LA INMENSIDAD**

**LOS BOSQUES ANDINOS - PAISAJES IMPACTANTES Y AVES ÚNICAS**

**AVES y TURISMO RESPONSABLE**  
"BREVES RECOMENDACIONES"

Recordá que estas en su hogar, respetá la fauna y flora.

No dejes tu basura, ni prendas fuego en lugares no habilitados.

El amanecer y atardecer son los mejores momentos para observar aves.

Atende las normas de áreas naturales protegidas y propiedades privadas.

Te recomendamos contratar guías locales habilitados.

[www.rionegrotur.com.ar](http://www.rionegrotur.com.ar)

**OBSERVACIÓN DE Aves RIO NEGRO PATAGONIA**

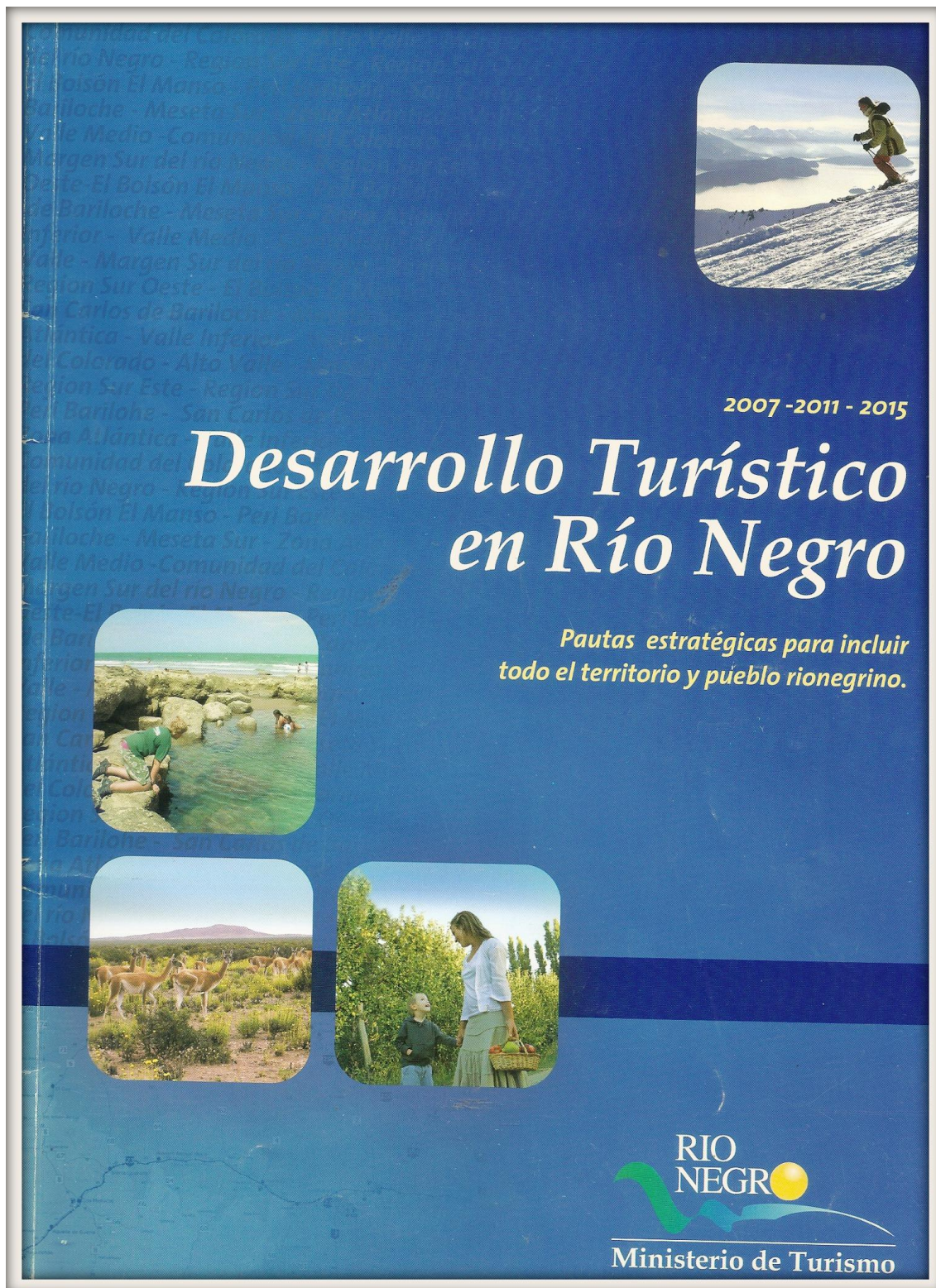
**RIO NEGRO**  
Ministerio de Turismo

**PATAGONIA SILVESTRE**

Fuente: Oficina de Informes Turísticos Choele Choel, aportado por Rady Rapari, 2014



Anexo IX: Folletera turística: “Plan de Desarrollo Turístico en Río Negro 2007-2011-2015”



Fuente: Oficina de Informes Turísticos Choele Choel, aportado por Rady Rapari, 2014







